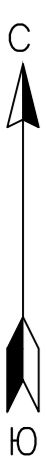


ПРОЕКТ ПЛАНИРОВКИ ТЕРРИТОРИИ (основной чертёж)



УСЛОВНЫЕ ОБОЗНАЧЕНИЯ И ИЗОБРАЖЕНИЯ:

<p>границы:</p> <ul style="list-style-type: none"> - граница кадастрового квартала - граница земельного участка, имеющиеся сведения в ГКН - красная линия <p>функциональные зоны:</p> <ul style="list-style-type: none"> - зона застройки индивидуальными жилыми домами - зона объектов высшего и среднего профессионального образования <p>границы зон инженерной инфраструктуры:</p> <ul style="list-style-type: none"> - границы технической (охранной) зоны газопровода (существующие) - границы технической (охранной) зоны тепловых сетей (существующие) - границы технической (охранной) зоны эл. кабелей (существующие) - границы технической (охранной) зоны ВЛ-0,4кВ (существующие) - границы технической (охранной) зоны ВЛ-10кВ (существующие) - границы технической (охранной) зоны водопровода (существующие) - границы технической (охранной) зоны канализации (существующие) - границы технической (охранной) зоны воздушной линии связи (существующие) - границы технической (охранной) зоны инженерных сетей по сведениям ГКН (существующие) 	<p>транспортная инфраструктура:</p> <ul style="list-style-type: none"> - магистральные улицы общегородского значения - улицы и дороги местного значения <p>зоны с особыми условиями использования:</p> <ul style="list-style-type: none"> - береговая полоса - водоохранная зона - II пояс зоны санитарной охраны источников водоснабжения и водопроводов питьевого назначения <p>проектируемые элементы:</p> <ul style="list-style-type: none"> - границы технической (охранной) зоны водопровода (проектируемые) - границы технической (охранной) зоны электрического кабеля (проектируемые) - проектируемый водопровод - проектируемая кабельная линия - проектируемые водопроводные колодцы - проектируемые водопроводные колодцы с пожарным гидрантом <p>надписи:</p> <ul style="list-style-type: none"> 11:05:0401001 - номер кадастрового квартала 45 - кадастровый номер земельного участка 11:05:0401001:78 - номер части охранной зоны (водопровода и КЛ-0,4кВ) земельного участка 1082 кв.м - площадь вновь образованных частей охранных зон земельных участков ● I - точка поворота границы охранных зон проектируемых сетей водопровода и КЛ-0,4кВ
---	---

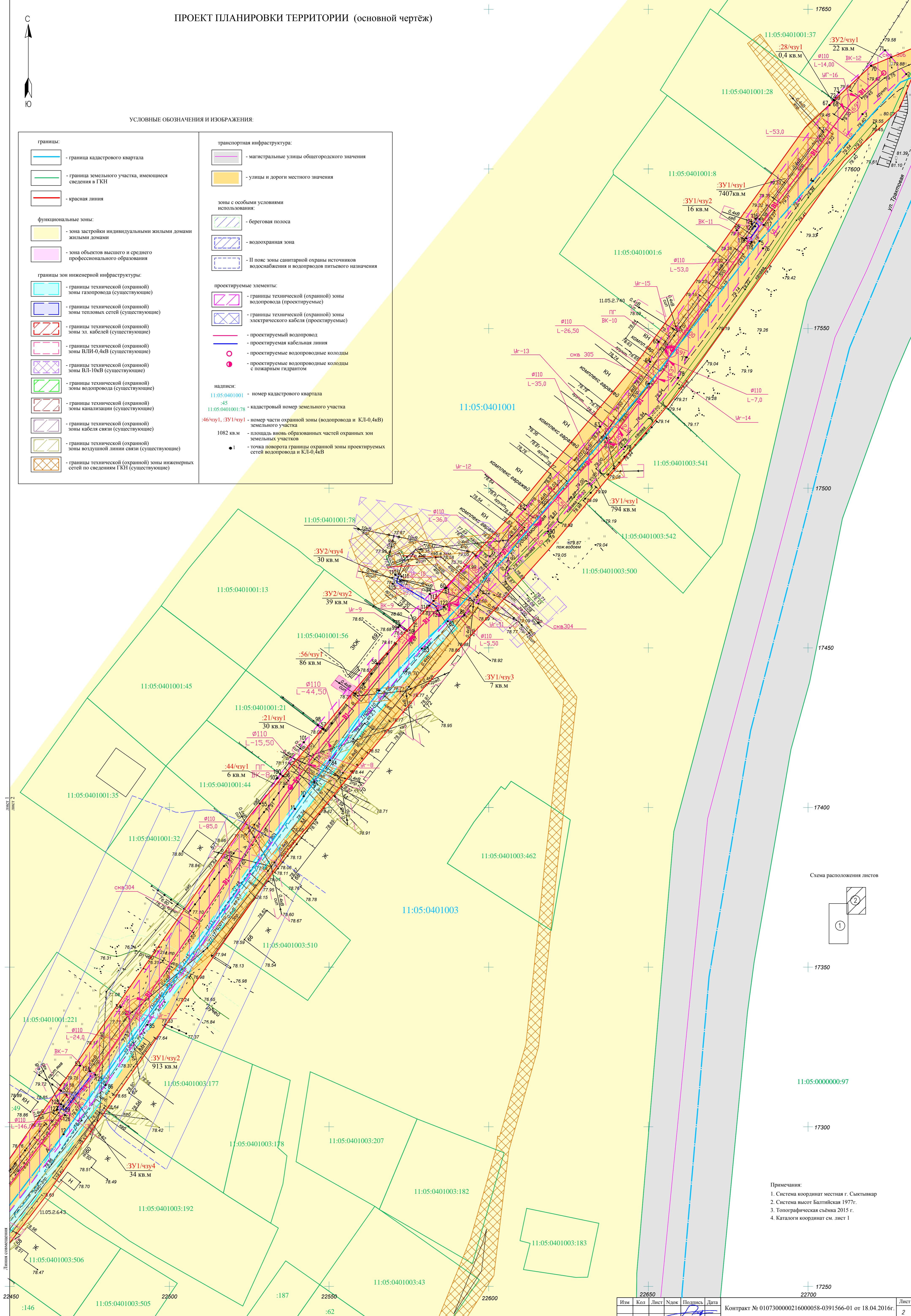
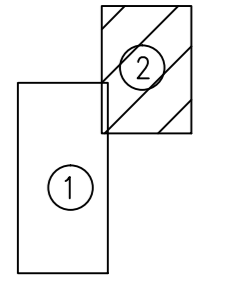


Схема расположения листов



- Примечания:
1. Система координат местная г. Сыктывкар
 2. Система высот Балтийская 1977г.
 3. Топографическая съёмка 2015 г.
 4. Каталог координат см. лист 1

Изм.	Кол.	Лист	Подпись	Дата	Contract № 0107300000216000058-0391566-01 от 18.04.2016г.	Лист 2